

平成28年度  
豊間・薄磯地区整備工事  
(南高台北側法面応急対策工)

設計図面

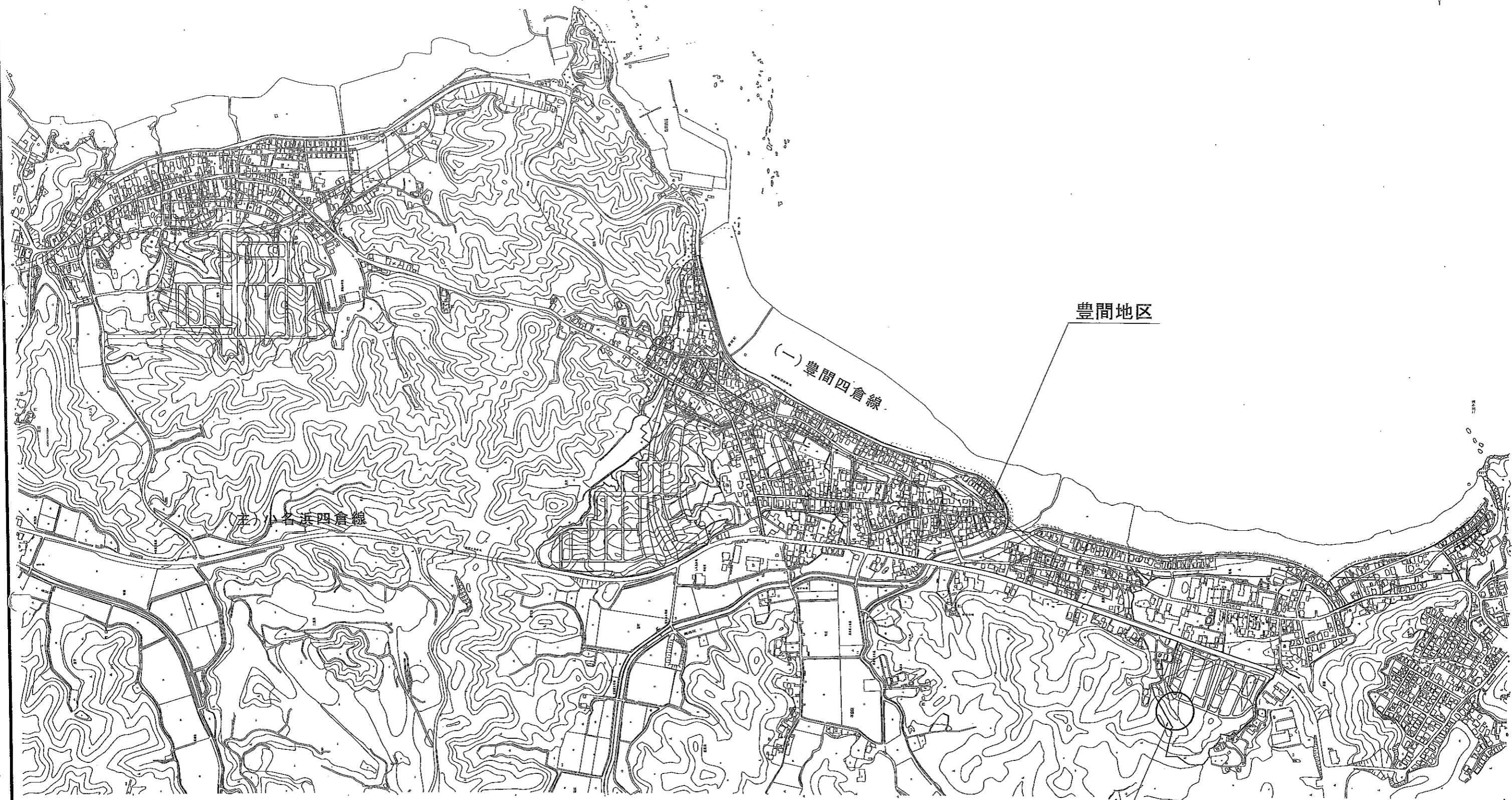
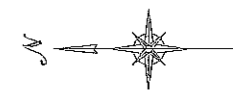
平成29年2月

独立行政法人 都市再生機構



# 位置図

S=1:10,000



豊間地区

(一) 豊間四倉線

(二) 小名浜四倉線

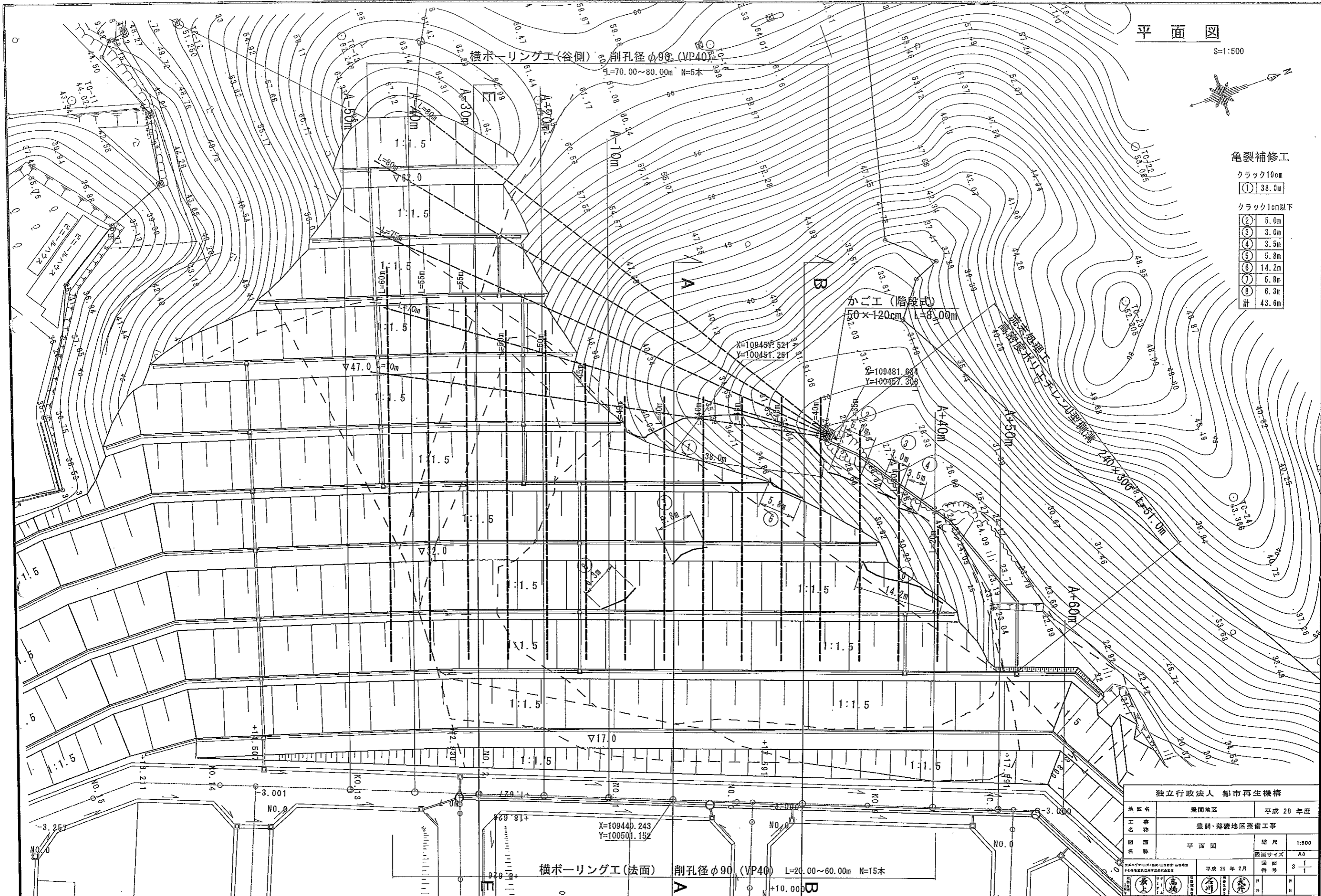
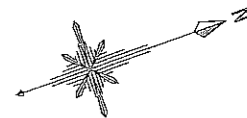
南高台北側法面

独立行政法人 都市再生機構			
地区名	豊間地区	平成 28 年度	
業務名称	豊間・隣接地区整備工事		
図面名称	位置図	縮尺	1:10,000
		図面サイズ	A3
製図年月		平成 29 年 2 月	図面番号
1	2	3	4
5	6	7	8
9	10	11	12



平面図

S=1:500



亀裂補修工

クラック10cm	① 38.0m
クラック1cm以下	② 5.0m
	③ 3.0m
	④ 3.5m
	⑤ 5.8m
	⑥ 14.2m
	⑦ 6.8m
	⑧ 6.3m
計	43.6m

独立行政法人 都市再生機構	
地区名	豊岡地区
年度	平成 28 年度
工事名称	豊岡・薄磯地区整備工事
図面名称	平面図
縮尺	1:500
図面サイズ	A3
図面番号	3-1
作成日	平成 28 年 2 月
作成者	中野 隆
承認者	中野 隆
監理者	中野 隆
設計者	中野 隆
施主	独立行政法人 都市再生機構
設計	中野 隆
監理	中野 隆
施工	中野 隆
応用地質株式会社	

横ボーリング工(法面) 削孔径φ90 (VP40) L=20.00~60.00m N=15本

横ボーリング工(谷側) 削孔径φ90 (VP40) L=70.00~80.00m N=5本

かご工(階段式) 50×120cm/ L=8.00m

X=109440.243  
Y=100501.152

X=109457.521  
Y=100457.281

X=109481.834  
Y=100457.308

540

+10.00

▽17.0

▽2.0

▽47.0

-3.257

+1.507

+1.211

NO.0

NO.13

NO.2

NO.1

NO.10

NO.10

NO.0

NO.0

NO.0

NO.0

NO.0

NO.0

NO.0

1.5

1.5

1.5

1.5

1.5

1.5

1.5

1.5

1.5

1.5

1.5

1.5

1.5

1.5

1.5

1.5

1.5

1.5

1.5

1.5

1.5

1.5

1.5

1.5

1.5

1.5

1.5

1.5

1.5

1.5

1.5

1.5

1.5

1.5

1.5

1.5

1.5

1.5

1.5

1.5

1.5

1.5

1.5

1.5

1.5

1.5

1.5

1.5