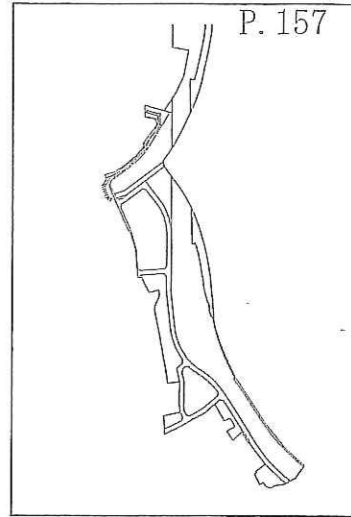
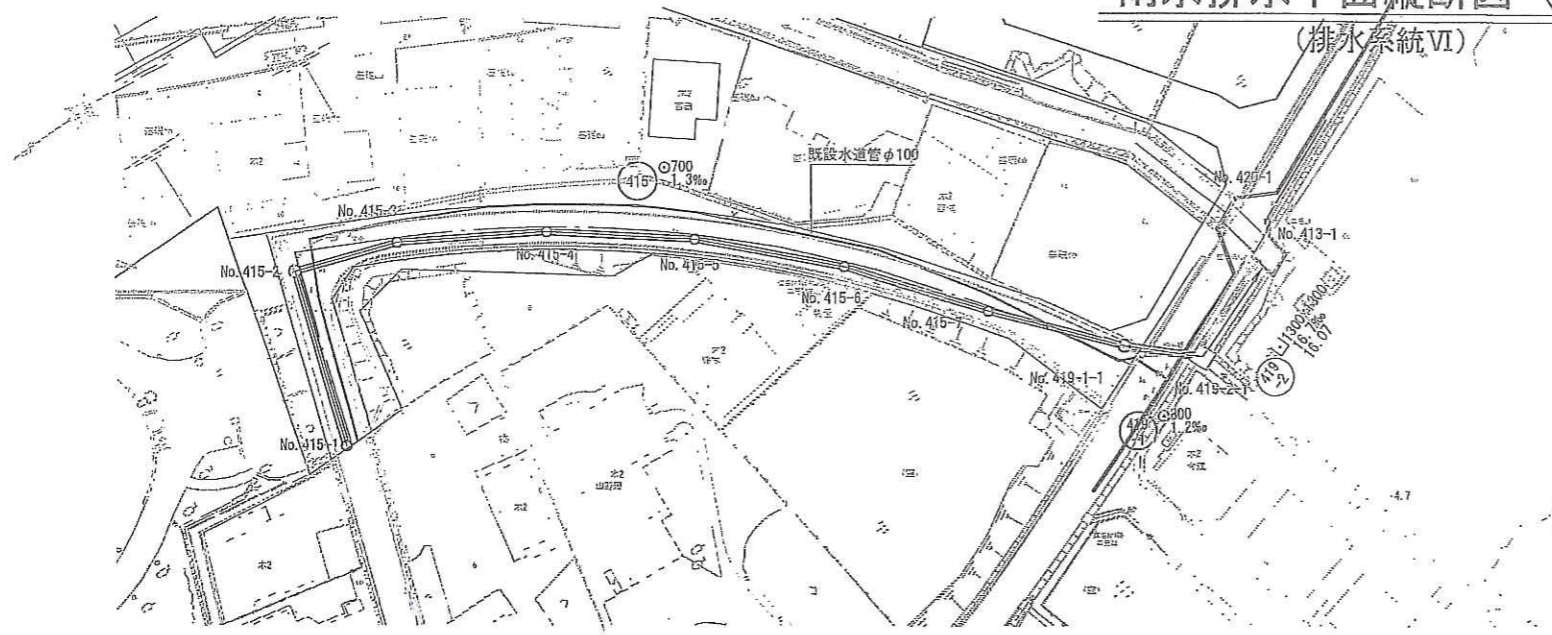


# 雨水排水平面縦断図 (35)

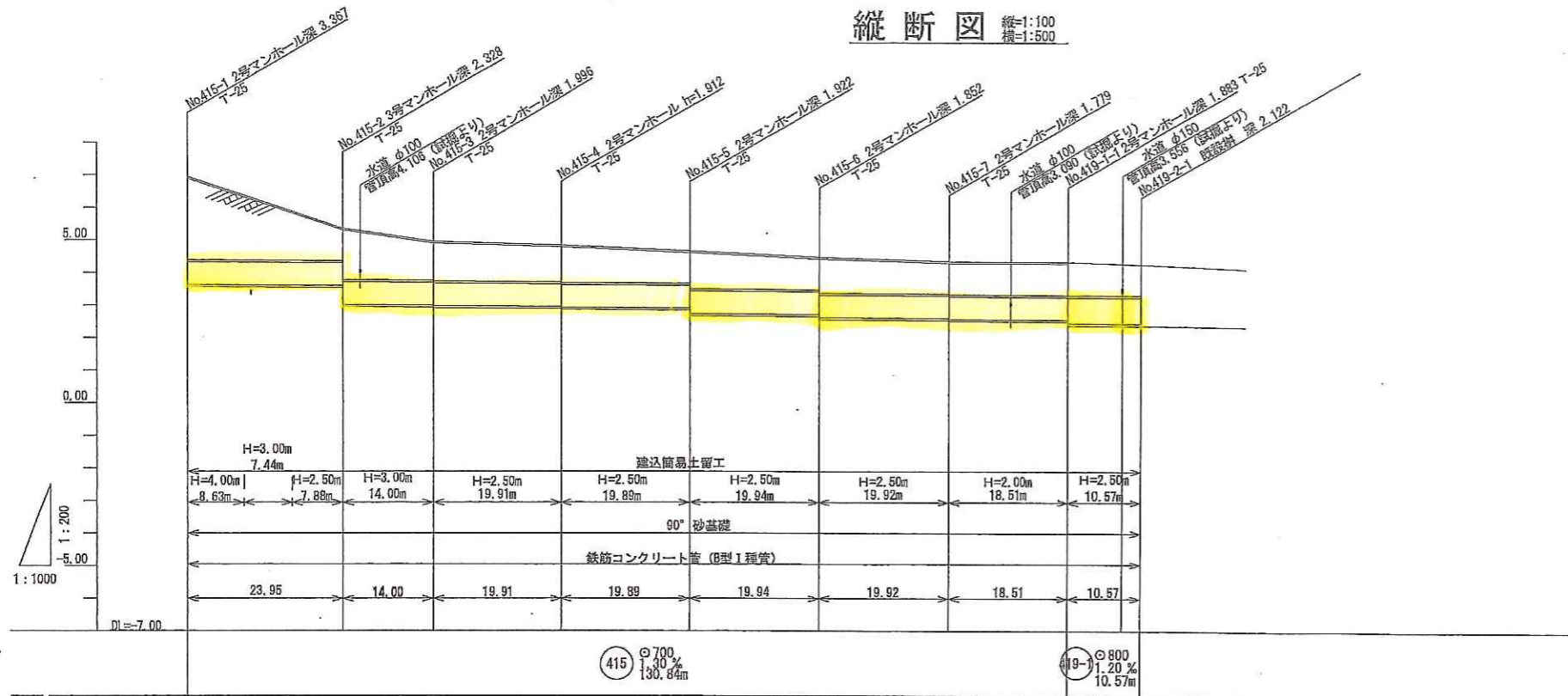
(排水系統VI)

案内図 S=1:5,000

P. 157



## 縦断図 縦=1:100 横=1:500



### 座標リスト

	X座標	Y座標
No. 451-1	109, 159.922	100, 804.155
No. 451-2	109, 152.383	100, 826.883
No. 451-3	109, 139.124	100, 822.398
No. 451-4	109, 121.948	100, 812.319
No. 451-5	109, 106.123	100, 800.205
No. 451-6	109, 091.983	100, 786.205
No. 451-7	109, 079.587	100, 770.606
No. 419-1-1	109, 067.363	100, 756.714
No. 419-2-1	109, 059.527	100, 749.616

管種	管径	管底高	管頂高	管底高	管頂高	管底高	管頂高	管底高	管頂高	管底高	管頂高	管底高	管頂高	管底高	管頂高	管底高	管頂高	管底高	管頂高
No. 415-1	φ100	3.58	3.623	6.99	0.00	0.00	6.94	6.99	0.00	0.00	6.94	6.99	0.00	0.00	6.94	6.99	0.00	0.00	6.94
No. 415-2	φ100	3.00	3.612	5.95	23.95	23.95	5.90	5.95	23.95	23.95	5.90	5.95	23.95	23.95	5.90	5.95	23.95	23.95	5.90
No. 415-3	φ100	2.50	3.602	4.98	37.95	37.95	4.93	4.98	37.95	37.95	4.93	4.98	37.95	37.95	4.93	4.98	37.95	37.95	4.93
No. 415-4	φ100	1.87	3.592	4.85	57.85	57.85	4.80	4.85	57.85	57.85	4.80	4.85	57.85	57.85	4.80	4.85	57.85	57.85	4.80
No. 415-5	φ100	2.18	3.904	4.67	77.75	77.75	4.62	4.67	77.75	77.75	4.62	4.67	77.75	77.75	4.62	4.67	77.75	77.75	4.62
No. 415-6	φ100	2.20	2.984	4.48	97.69	97.69	4.43	4.48	97.69	97.69	4.43	4.48	97.69	97.69	4.43	4.48	97.69	97.69	4.43
No. 415-7	φ100	1.97	2.872	4.36	117.61	117.61	4.31	4.36	117.61	117.61	4.31	4.36	117.61	117.61	4.31	4.36	117.61	117.61	4.31
No. 419-1-1	φ150	2.13	2.872	4.24	138.12	138.12	4.19	4.24	138.12	138.12	4.19	4.24	138.12	138.12	4.19	4.24	138.12	138.12	4.19
No. 419-2-1	φ150	2.03	2.444	4.26	149.69	149.69	4.21	4.26	149.69	149.69	4.21	4.26	149.69	149.69	4.21	4.26	149.69	149.69	4.21



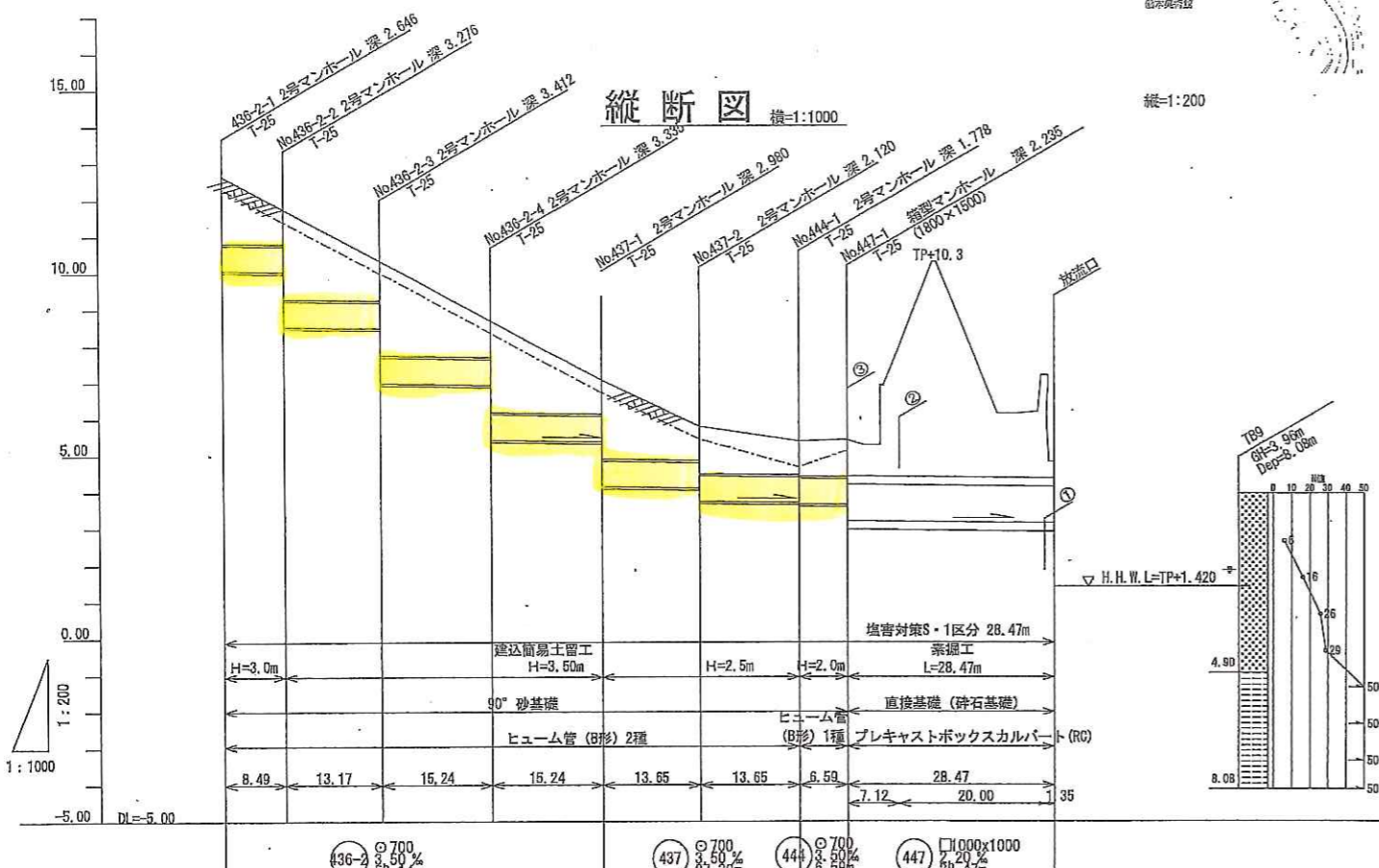
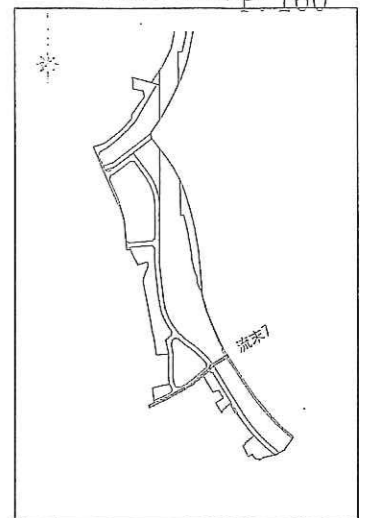
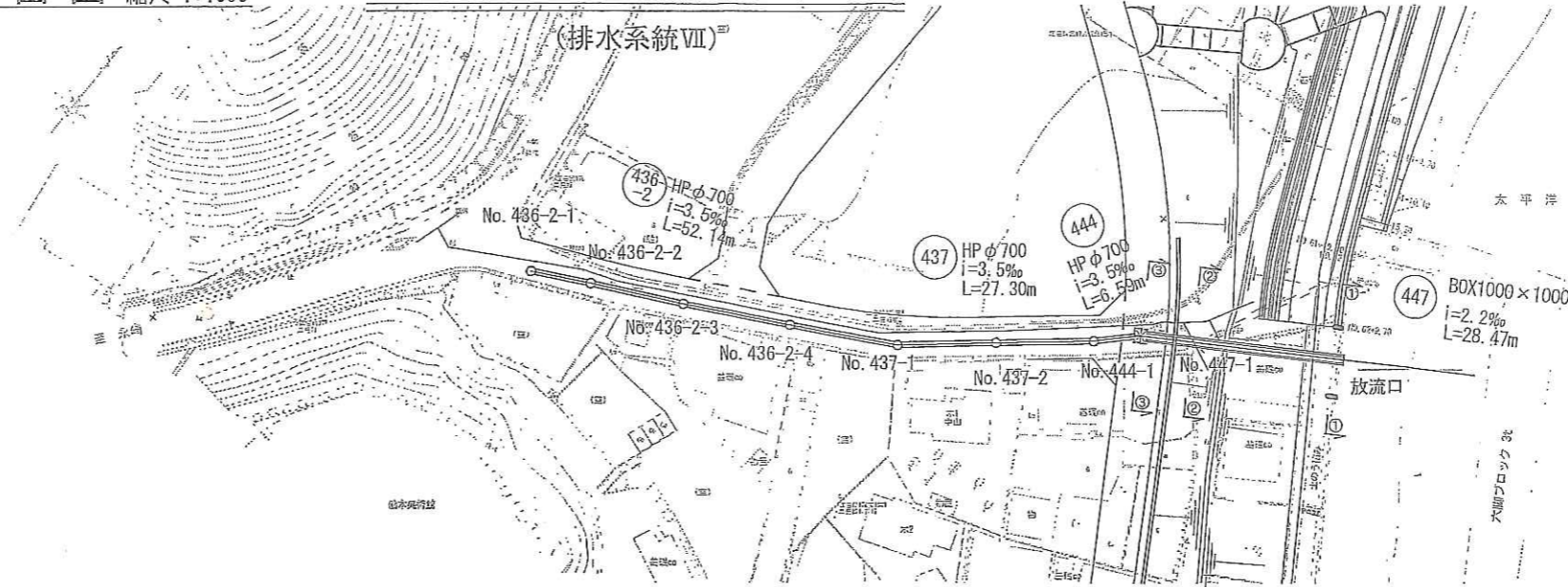
### 第14回変更(第14回設計変更)

独立行政法人 都市再生機構		豊間地区 平成 29 年度	
地区名	豊間地区	業務名	豊間・薄磯地区整備工事
図面名	排水路縦断図(36) 排水系統VI (3/3)	縮尺	V=1:100 H=1:500
図面サイズ	A1	図番	37 35 39
作成	平成 29 年 1 月	設計	
校閲		監理	
承認		審査	
最終		記録	

平面図 縮尺 1:1000

雨水排水平面縦断図 (38)

案内図 S=1:5,000 160

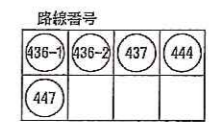


座標リスト

	X座標	Y座標
No. 436-2-1	108, 738.304	100, 836.588
No. 436-2-2	108, 742.288	100, 844.095
No. 436-2-3	108, 748.273	100, 855.832
No. 436-2-4	108, 755.586	100, 869.199
No. 437-1	108, 762.900	100, 882.567
No. 437-2	108, 771.766	100, 892.947
No. 444-1	108, 780.632	100, 903.327
No. 447-1	108, 785.379	100, 907.896
放流口 VII	108, 800.634	100, 931.583

項目	No. 436-2-1	No. 436-2-2	No. 436-2-3	No. 436-2-4	No. 437-1	No. 437-2	No. 444-1	No. 447-1	放流口
管底高	10.004	9.974	9.928	9.876	5.322	4.100	3.642	3.219	3.152
管高	1.89	1.92	1.15	1.98	1.92	1.96	1.92	1.18	0.91
管深	2.55	3.18	3.32	3.24	2.87	2.63	1.31	2.53	0.29
管径	φ700	φ700	φ700	φ700	φ700	φ700	φ700	φ700	1000x1000
管長	8.49	13.17	15.24	15.24	13.65	13.65	6.59	7.12	28.47
管底高	12.65	11.75	10.34	8.71	7.08	5.81	5.40	5.44	10.30
管底高	0.00	8.49	21.66	36.90	52.14	65.79	79.44	86.03	97.78
管底高	0.00	8.49	13.17	15.24	15.24	13.65	13.65	6.59	7.12
管底高	0.00	8.49	13.17	15.24	15.24	13.65	13.65	6.59	7.12

--- 施工基面  
— 計画高



第14回変更(第14回設計変更)

独立行政法人 都市再生機構		
地区名	豊間地区	平成 29 年度
業務名	豊間・薄磯地区整備工事	
図面名	排水路縦断図(38)	縮尺 V=1:200 H=1:1000
図面番号	排水系統VII (1/1)	図面サイズ A3
作成日	平成 29 年 1 月	図面番号 37/38
作成者	設計	校核
承認者	設計	校核